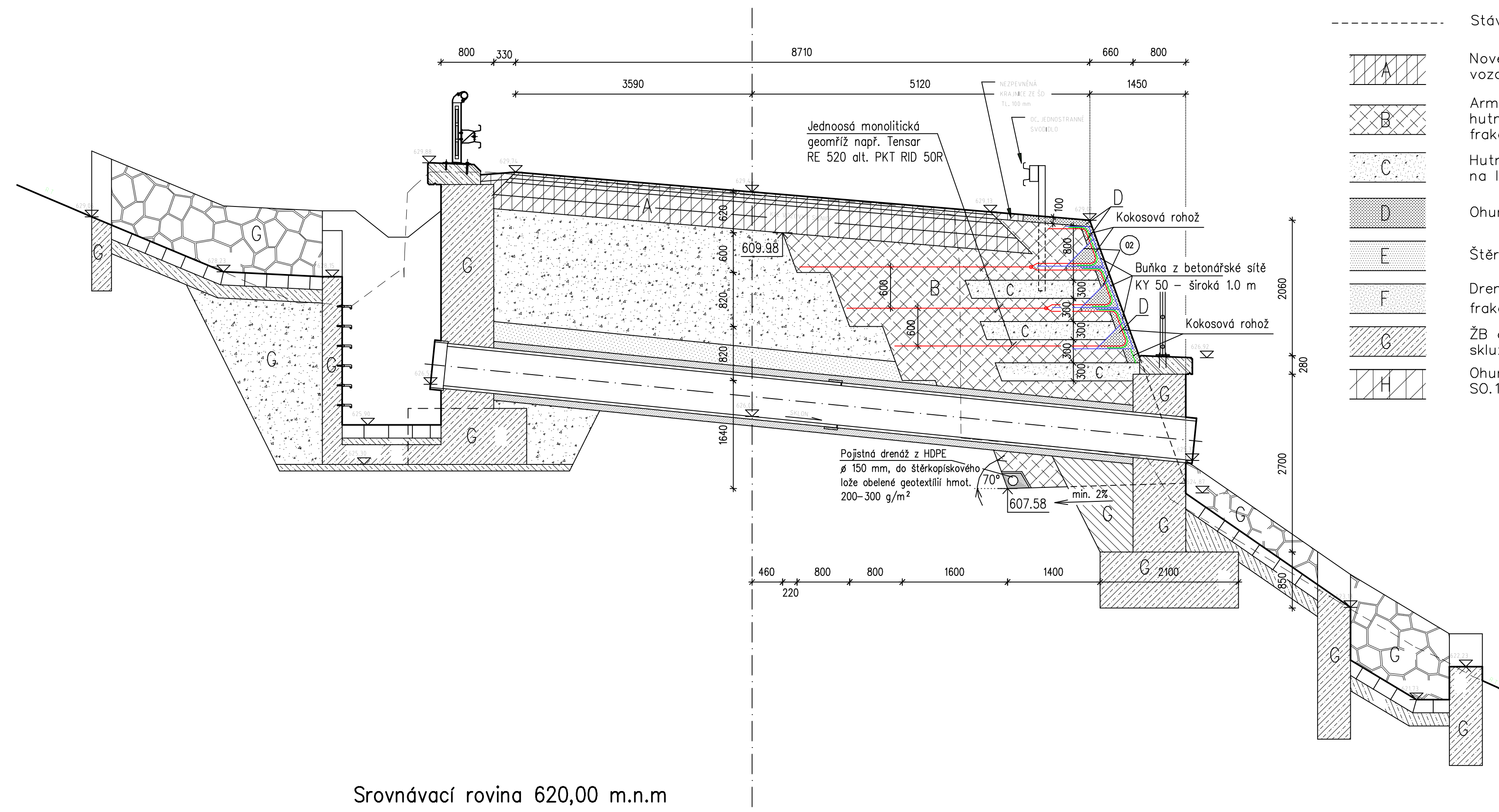


km 5,856 36

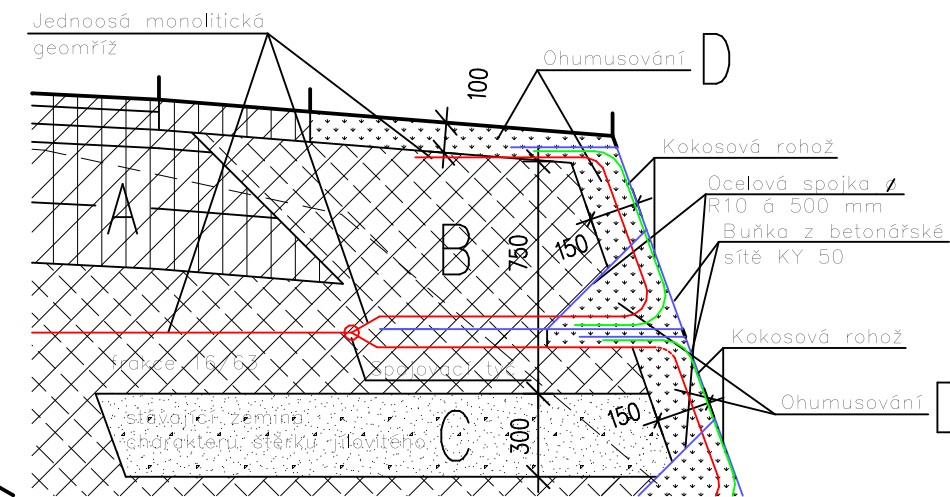


Nová hrana komunikace a armovaného tělesa

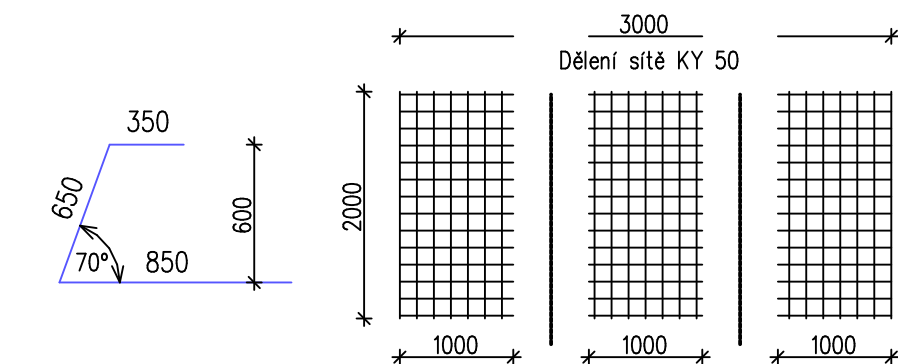
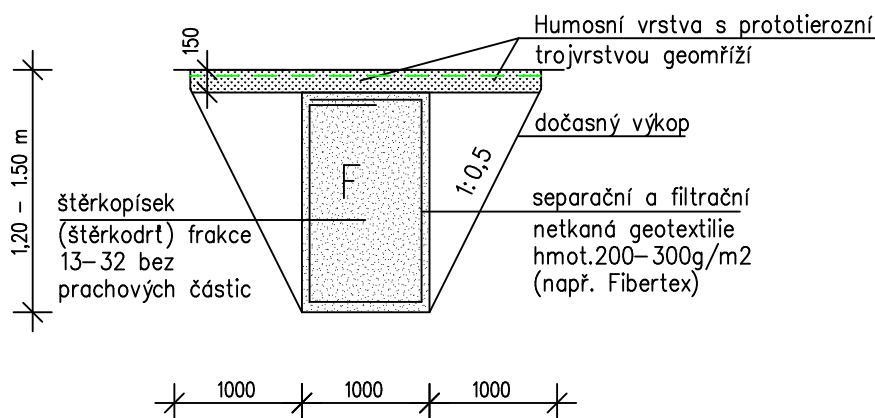
Stávající hrana komunikace

- Nově navržená vozovka – SO.101 Vozovka
- Armované zemní těleso á 300 mm hutnit na  $Id > 0.85$  alt. Proctor 95% frakce 16/63
- Hutněný zásyp výkopu á 300 mm na  $Id > 0.85$  alt. Proctor 95% ze stávajícího materiálu
- Ohumusování a zatravnění
- Štěrkopískové lože drenáže fr. 8–16
- Drenážní žebro šířky 1.0 m frakce 16–32 bez prachových částic
- ŽB opěrné zdi a kamenný skluz – SO.101 Vozovka
- Ohumusování a zatravnění v části SO.101 Vozovka

Detail umístění sítě



Řez drenážním žebrem



03 Ocelová kotva  $\varnothing$  E6 á 1.50 m, dl. 0.9 m

02 Ocelová kotva  $\varnothing$  R8 á 1.0 m, dl. 1.0 m Ks 2 na buňku,

01 Betonářská síť KY 50 8/150–8/150, 2.0x3.0 m Dělená na tři kusy a uhnutá do tvaru

Ing. Jan Chaloupský, autorizovaný inženýr ČKAIT č. 0600124, U Hřiště 639, 541 01, Trutnov  
tel. 499 813 914, mob. 604 273 354, e-mail: chaloupsky@seznam.cz  
zak. č. 4713/15

KM 0,000 – KM 8,128

Zodp. projektant Ing. Jan Chaloupský		Vypracoval Jan Mareš		Zak. číslo 019/15		<div>DiK</div> <div>Jandk, s.r.o.</div> <div>Dopravně inženýrská kancelář</div> <div>Revoluční 207</div> <div>TRUTNOV</div>	
Datum 09.2015	Místo Trutnov – Prkenný Důl		Kraj Královéhradecký			<div>Stupeň</div> <div>DSP a PDPS</div>	
Investor: Královéhradecký kraj, Pivovarské náměstí 1245, Hradec Králové							
<div>Trutnov – Babí – Prkenný Důl</div> <div>"II/300 TRUTNOV – BABÍ – PRKENNÝ DŮL</div> <div>REKONSTRUKCE KOMUNIKACE"</div> <div>SO.103 ZPEVNĚNÍ SVAHU</div>						A008–A025	
						Měřítko 1:50	
Úsek 1 – Vzorový řez 5.856 36 Km – Propustek 15						C.3/1–6	